

INFORME DE MONITOREO DE MEDIOS*

Fecha: 06/04/2023

Semana N° 14

Coordinación de Vigilancia Epidemiológica

*Vigilancia basada en eventos de interés epidemiológico mediante el monitoreo de medios abiertos de comunicación locales y nacionales.

Reporte de eventos:

Amenaza	Tema	Medio	Fecha	Resumen	Liga	Prioridad
Biológico	Recolección de basura	El Sol de Cuernavaca	06 abril 2023	A partir de la siguiente semana la Secretaría de Desarrollo Sustentable y Servicios Públicos de Cuernavaca comenzará a entregar "apercibimientos" a las personas que no separen sus residuos sólidos. El titular del área, Israel Albavera, dijo que ya tiene identificados los puntos en los que la ciudadanía saca sus residuos sólidos revueltos: orgánico e inorgánico, por lo que ahí se entregarán, primero, apercibimientos administrativos y no económicos.	https://www.elsoldecuernavaca.com.mx/local/iniciaran-sanciones-en-cuernavaca-por-no-separar-basura-9880419.html	Bajo
Biológico	Municipios con mas casos de Dengue	Diario de Morelos	06 abril 2023	A cuatro meses de haber iniciado el año, los casos de dengue que se presentaron en el estado se incrementaron en relación con el año pasado, con un aumento de 12 a 20 casos hasta la semana epidemiológica 12, según dio a conocer la Secretaría de Salud del Gobierno federal, que ubicó a los municipios de Coatlán del Río y Emiliano Zapata como las localidades con mayor incidencia de contagios.	https://www.elsoldecuernavaca.com.mx/local/coatlan-del-rio-y-emiliano-zapata-encabezan-la-lista-por-dengue-9880511.html	Bajo
Incendio	Incendio en Cuautla	Diario de Morelos	06 abril 2023	La Coordinación Estatal de Protección Civil Morelos (CEPCM) informa que, durante este miércoles, se presentó el reporte de un incendio en las inmediaciones del relleno sanitario de Cuautla, por lo que personal de la Dirección de Atención de Emergencias y Desastres, en conjunto con autoridades del municipio, atendieron el incidente sin que al momento exista un riesgo a la población.	https://www.diariode-morelos.com/noticias/liquidado-al-90-incendio-en-relleno-la-perseverancia-de-cuautla	Bajo



<http://ssm.gob.mx>



Servicios de Salud Morelos



@MorelosSalud

Callejón Borda N°3 Col. Centro C.P. 62000
Teléfono (777) 312 62 31 / 314 33 36 ext. 222

**Calle Gómez Azcárate No. 205, Col. Lomas de la Selva
C.P. 62270, Cuernavaca, Morelos. Tel.: 777 102 25 56**

INFORME DE RIESGOS METEOROLÓGICOS

Fecha: 06/04/2023

Semana N° 14

Coordinación de Vigilancia Epidemiológica

Fuente: Servicio Meteorológico Nacional de México, CONAGUA.

SE PRONOSTICAN RACHAS FUERTES DE VIENTO EN LA MESA DEL NORTE, ASÍ COMO LLUVIAS FUERTES A MUY FUERTES EN EL NORESTE, ORIENTE Y SURESTE DEL PAÍS.

Hoy viernes, el **frente Núm. 47** se extenderá con características de estacionario sobre el norte y oriente del territorio nacional, interaccionará con la **corriente en chorro subtropical**, originando chubascos y lluvias fuertes acompañadas de descargas eléctricas en los estados del norte, noreste, oriente, centro y sureste del país, con posibles granizadas en Nuevo León y Tamaulipas, así como lluvias puntuales muy fuertes en Puebla y Veracruz. Por su parte, la **masa de aire frío** asociada al frente, propiciará descenso de temperatura y bancos de niebla sobre entidades del noreste, oriente y centro de la República Mexicana, además de rachas fuertes de viento sobre entidades de la Mesa del Norte, así como viento de componente norte con rachas de 40 a 60 km/h en Tamaulipas y Veracruz. Finalmente, continuará ambiente caluroso a extremadamente caluroso en el occidente, sur y sureste del país, incluida la Península de Yucatán.

Las lluvias podrían incrementar los niveles de ríos y arroyos y generar deslaves e inundaciones en zonas bajas.

Lluvias aisladas (0.1-5mm):


Coahuila, Zacatecas, Guanajuato, Querétaro, Estado de México, Ciudad de México, Tlaxcala y Chiapas.

Temperaturas Máximas de 35-40 °C:

Michoacán, Guerrero, **Morelos**, Campeche y Yucatán.

Pronostico en región Mesa Central:

Cielo medio nublado por la mañana con ambiente fresco a frío. Aumento de nubosidad por la tarde con ambiente cálido, siendo extremadamente caluroso en Morelos, así como lluvias puntuales muy fuertes en Puebla, puntuales fuertes en Hidalgo y chubascos en Guanajuato, Querétaro y Tlaxcala, dichas lluvias estarán acompañadas de descargas eléctricas. Sin lluvia en Morelos. Viento de dirección variable de 10 a 25 km/h con rachas de 40 a 50 km/h en la región.



<http://ssm.gob.mx>



Servicios de Salud Morelos



@MorelosSalud

Callejón Borda N°3 Col. Centro C.P. 62000
Teléfono (777) 312 62 31 / 314 33 36 ext. 222

**Calle Gómez Azcárate No. 205, Col. Lomas de la Selva
C.P. 62270, Cuernavaca, Morelos. Tel.: 777 102 25 56**

INFORME DE MONITOREO VOLCÁNICO Y SISMOLÓGICO

Fecha: 06/04/2023

Semana N° 14

Coordinación de Vigilancia Epidemiológica

Fuente: Servicio Sismológico Nacional, UNAM. / Centro nacional de Prevención de Desastres (CENAPRED)-SEGOB, SENEAM-SCT y NOAA.

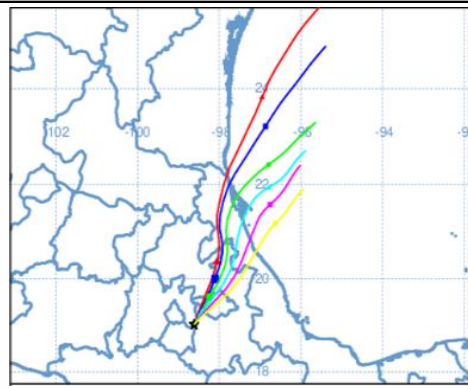
Durante las últimas 24 horas, mediante los sistemas de **monitoreo del volcán Popocatepetl**, se detectaron **189 exhalaciones acompañadas de vapor de agua, gases volcánicos y ceniza**. Así mismo, se registraron **dos explosiones menores**, una ayer a las 22:49, y la restante hoy a las 09:51 h. Adicionalmente, se contabilizaron **376 minutos de tremor y se registró un sismo volcanotectónico** ayer a las 12:50 h, con magnitud de 1.2. Durante la mañana **se ha observado una emisión constante de vapor de agua, gases volcánicos y ceniza con dirección Norte-Noreste (NNE)**.

NIVEL DE ALERTA	SEMAFORO	AMARILLO-FASE 2	RECOMENDACIONES PARA LA FASE AMARILLO FASE 2
	<p>El volcán presenta incremento en su actividad, con explosiones esporádicas:</p> <ul style="list-style-type: none"> Pluma continúa de vapor de agua y gas. Caída de ceniza leves a moderadas en poblaciones cercanas. Lanzamiento de fragmentos incandescentes y posibilidad de flujos piroclásticos de corto alcance asociado a las explosiones. Crecimiento y destrucción de domos de lava. Flujos de lodo o escombros de corto alcance. 		<ol style="list-style-type: none"> Continuar con el radio de seguridad de 12 km, por lo que la permanencia en esa área no está permitida. Controlar el tránsito entre Santiago Xalitlintla y San Pedro Nexapa, vía Paso de Cortés. A las autoridades de Protección Civil, mantener sus procedimientos preventivos, de acuerdo con sus planes operativos. A la población se le recomienda eleva la atención a los avisos de las autoridades de su localidad y se exhorta a no acercarse al volcán, y mucho menos al cráter. Mantenerse fuera de cañadas ante posibles flujos de lodo, principalmente en temporada de lluvias.

PRONOSTICO DE CAIDA DE CENIZA

En caso de una exhalación de ceniza volcánica, **el pronóstico de trayectoria hacia el nor-noreste** (simulando exhalación cada hora en las próximas 6 horas): a su paso por la zona oeste, noroeste, norte y noreste del estado de Puebla; zona suroeste, centro-oeste, noroeste, norte y noreste del estado de Tlaxcala; zona sureste y este del estado de Hidalgo; zona centro-norte y norte del estado de Veracruz y sobre el Golfo de México, para las **primeras 12 horas de pronóstico**, (14:00 a las 02:00 hora local). Posteriormente para las **últimas 12 horas de pronóstico** (02:00 a las 14:00 hora local del día siguiente), las trayectorias continúan sobre la zona costera del estado de Veracruz y sobre el Golfo de México.

SIN PRONOSTICO DE CAIDA DE CENIZA PARA EL ESTADO



SISMOS	<p>Se registró sismo de magnitud de 4.0 grados Richter, a las 06:59:55 hrs con localización del epicentro a 20 km al suroeste de Arriaga, Chiapas.</p> <p>NO PERCIBIDO EN EL ESTADO DE MORELOS.</p>	
	<p>REPORTE DE DAÑOS A LA POBLACION</p> <p>Sin reporte de daños a la población ni a la infraestructura en salud.</p>	

**PROTECCIÓN
CIVIL**



<http://ssm.gob.mx>



Servicios de Salud Morelos



@MorelosSalud

Callejón Borda N°3 Col. Centro C.P. 62000
Teléfono (777) 312 62 31 / 314 33 36 ext. 222

**Calle Gómez Azcárate No. 205, Col. Lomas de la Selva
C.P. 62270, Cuernavaca, Morelos. Tel.: 777 102 25 56**

INFORME DE MONITOREO DE TEMPERATURAS Y CALIDAD DEL AIRE

Fecha: 06/04/2023

Semana N° 14

Coordinación de Vigilancia Epidemiológica

Fuente: Comisión Estatal de Agua (CEAGUA)

**PRONOSTICO DE TEMPERATURAS POR
MUNICIPIO**

Municipio	Min.	Max.	Municipio	Min.	Max.
Amacuzac	13°	38°	Tepalcingo	16°	34°
Cuautla	13°	30°	Ayala	15°	31°
Jiutepec	16°	33°	Huitzilac	04°	22°
Temixco	16°	35°	Tepoztlán	12°	32°
Tlaltizapan	15°	36°	Zacualpan	13°	30°
Axochiapan	17°	35°	Tlalquitenango	16°	40°
Cuernavaca	14°	33°	Puente de Ixtla	15°	39°
Jojutla	16°	39°			

**TEMPERATURAS MÁXIMAS Y MÍNIMAS,
ULTIMAS 24 HRS**

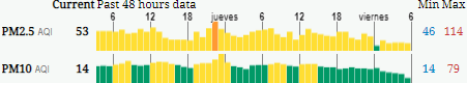
Mínimas

Huitzilac	04° 22°
Tetela del Volcán	10° 25°
Totolapan	12° 27°
Ocuituco	12° 27°

Máximas

Tlaquiltenango	16° 40°
Jojutla	16° 39°
Axochiapan	17° 35°
Zacatepec	18° 36°

CALIDAD DEL AIRE

ÍNDICE AIRE Y SALUD	NIVEL DE RIESGO ASOCIADO	RECOMENDACIONES	
		GRUPOS SENSIBLES	PARA TODA LA POBLACIÓN
<p>Estación de Monitoreo Cuernavaca Centro, Morelos</p> <p>53 Moderado Updated on Friday 7:00 Temp.: 19°C</p> <p>Current Past 48 hours data</p>  <p>PM2.5 AQI: 53 (46 114) PM10 AQI: 14 (14 79)</p>	<p>Moderado</p> <p>Las personas sensibles pueden experimentar síntomas respiratorios (asmáticos), posible agravamiento de enfermedad pulmonar y cardiaca en personas con enfermedad cardiopulmonar y adultos mayores.</p>	<p>Considera reducir las actividades físicas vigorosas al aire libre.</p>	<p>Disfruta las actividades al aire libre.</p>



<http://ssm.gob.mx>



Servicios de Salud Morelos



@MorelosSalud

Callejón Borda N°3 Col. Centro C.P. 62000
Teléfono (777) 312 62 31 / 314 33 36 ext. 222

Calle Gómez Azcárate No. 205, Col. Lomas de la Selva
C.P. 62270, Cuernavaca, Morelos. Tel.: 777 102 25 56

INFORME DE MONITOREO EPIDEMIOLÓGICO

Fecha: 06/04/2023

Semana N° 14

Coordinación de Vigilancia Epidemiológica

Fuente: Jurisdicciones Sanitarias del estado de Morelos.

JURISDICCION SANITARIA I:

 SIN EVENTOS EXTRAORDINARIOS NOTIFICADOS POR LA JURISDICCION SANITARIA AL MOMENTO DE ESTE REPORTE.

JURISDICCION SANITARIA II:

 SIN EVENTOS EXTRAORDINARIOS NOTIFICADOS POR LA JURISDICCION SANITARIA AL MOMENTO DE ESTE REPORTE.

JURISDICCION SANITARIA III:

 SIN EVENTOS EXTRAORDINARIOS NOTIFICADOS POR LA JURISDICCION SANITARIA AL MOMENTO DE ESTE REPORTE.



<http://ssm.gob.mx>



Servicios de Salud Morelos



@MorelosSalud

Callejón Borda N°3 Col. Centro C.P. 62000
Teléfono (777) 312 62 31 / 314 33 36 ext. 222

**Calle Gómez Azcárate No. 205, Col. Lomas de la Selva
C.P. 62270, Cuernavaca, Morelos. Tel.: 777 102 25 56**